

Radfahren in Treuchtlingen



Treuchtlingen
Thermenstadt im
Naturpark Altmühltal



Ergebnisse der Bürgerbefragung



Radfahren in Treuchtlingen



Treuchtlingen
Thermenstadt im
Naturpark Altmühltal

Sitzung zum 12.11.2020



„Umfrage vom Juli 2020 bis Oktober 2020“

- 525 Datensätze insgesamt
- davon 478 verwertbar
- (im ersten Anlauf, ggf in der Gesamtauswertung dann alle Datensätze ansehen und auswerten)

Ursprünglich sollte die Umfrage als Befragen der Radfahrer in der Kernstadt statt finden, dann kam Corona....

Studenten sind schnell auf Online-Tools gestoßen,

Auch im Vorfeld mit vielen guten Anregungen

Radfahren in Treuchtlingen



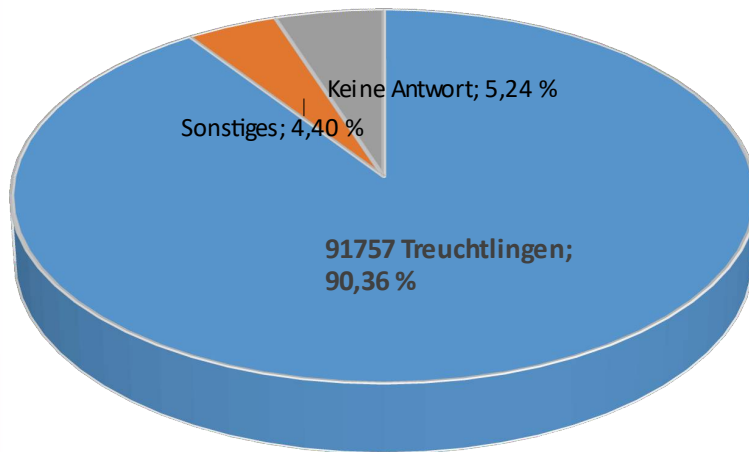
Treuchtlingen
Thermenstadt im
Naturpark Altmühltal

Sitzung zum 12.11.2020



Postleitzahl

478 auswertbare Datensätze



Treuchtlingen Kernstadt	83	17,93%
Am Patrigh/Winkel	13	2,81%
Auernheim / Ober- und Unterheumödern / Windischhausen	15	3,24%
Bubenheim / Wettelsheim / Falbenthal	66	14,25%
Dietfurt / Schambach	37	7,99%
Graben / Grönhart	16	3,46%
Gundelsheim / Möhren / Haag	34	7,34%
Sonstiges	25	5,40%
Keine Antwort	174	37,58%

Radfahren in Treuchtlingen

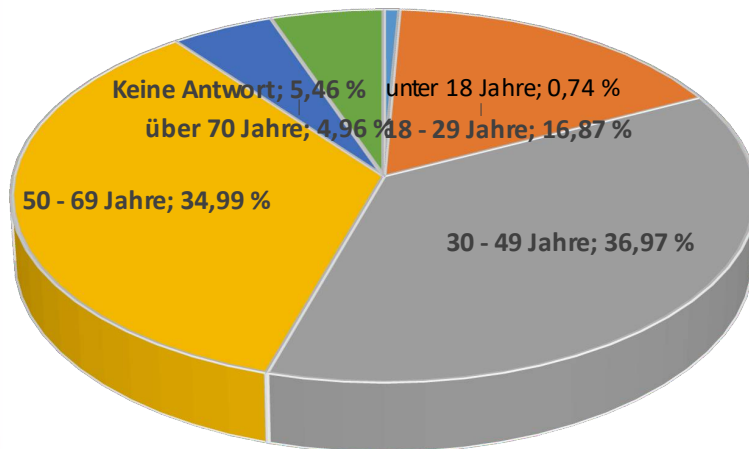


Treuchtlingen
Thermenstadt im
Naturpark Altmühltal

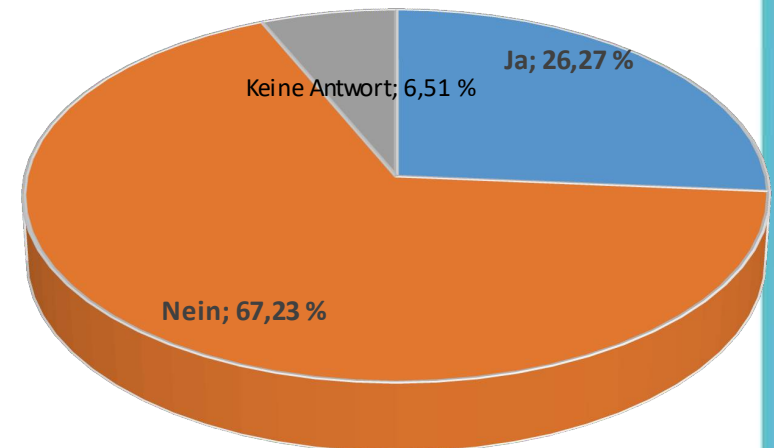
Sitzung zum 12.11.2020



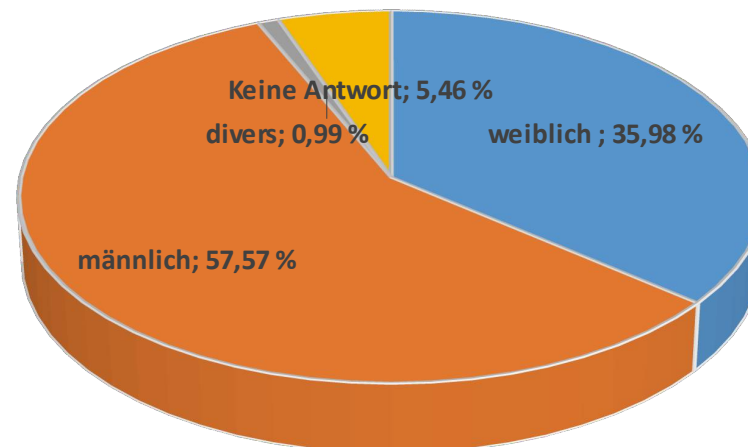
Alter



Kinder bis 14 Jahre im Haushalt



Geschlecht



Radfahren in Treuchtlingen

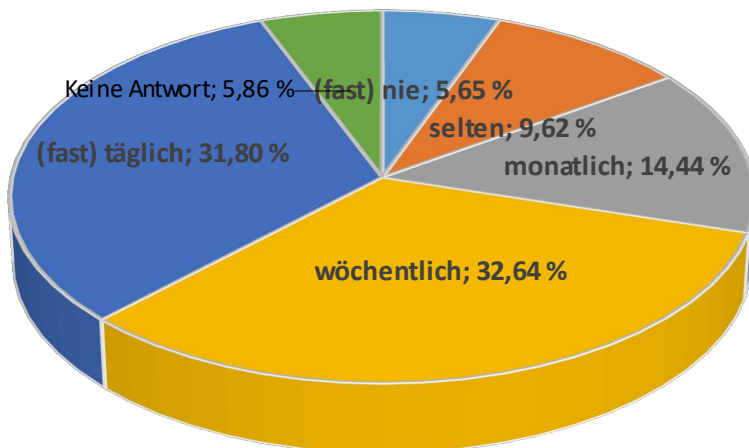


Treuchtlingen
Thermenstadt im
Naturpark Altmühltal

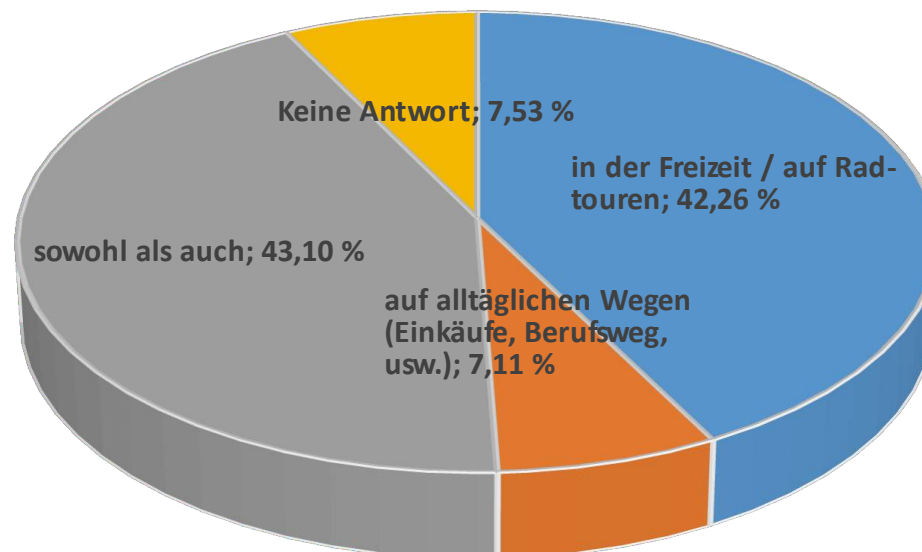
Sitzung zum 12.11.2020



Wie oft fahren Sie Fahrrad?



Art der Nutzung



Radfahren in Treuchtlingen

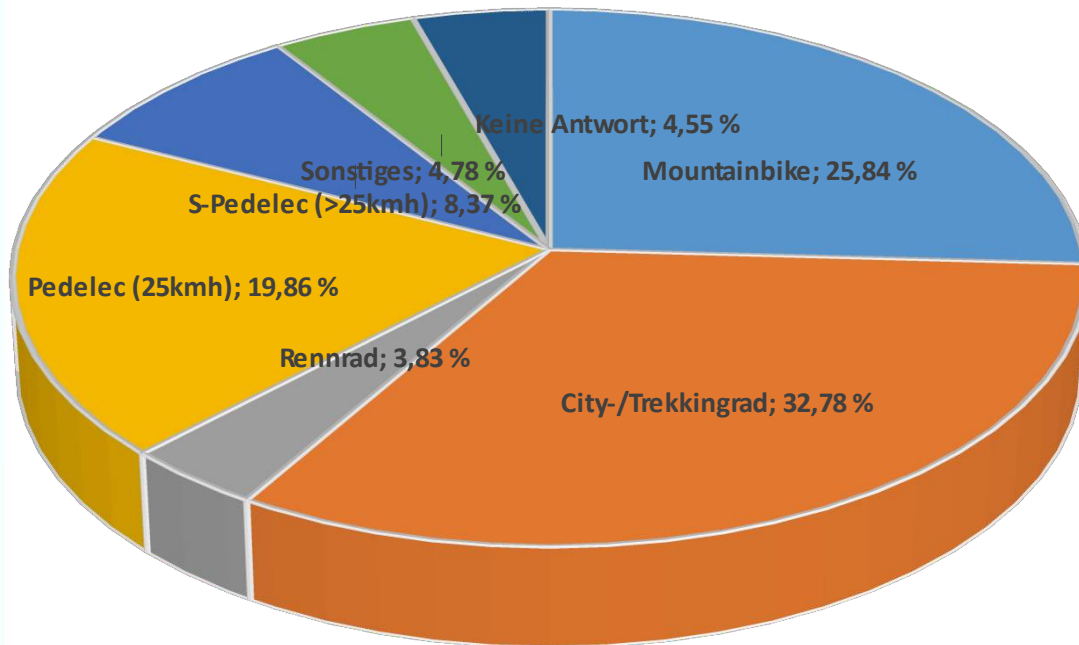


Treuchtlingen
Thermenstadt im
Naturpark Altmühltal

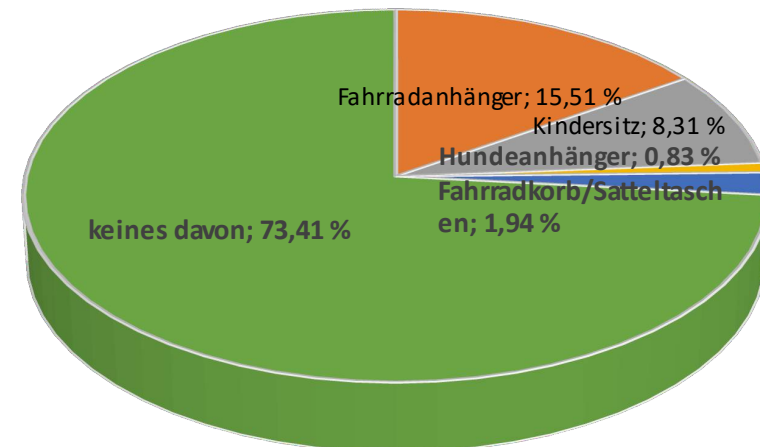
Sitzung zum 12.11.2020



Fahrradtyp



Kinder-/Lastentransport



Radfahren in Treuchtlingen

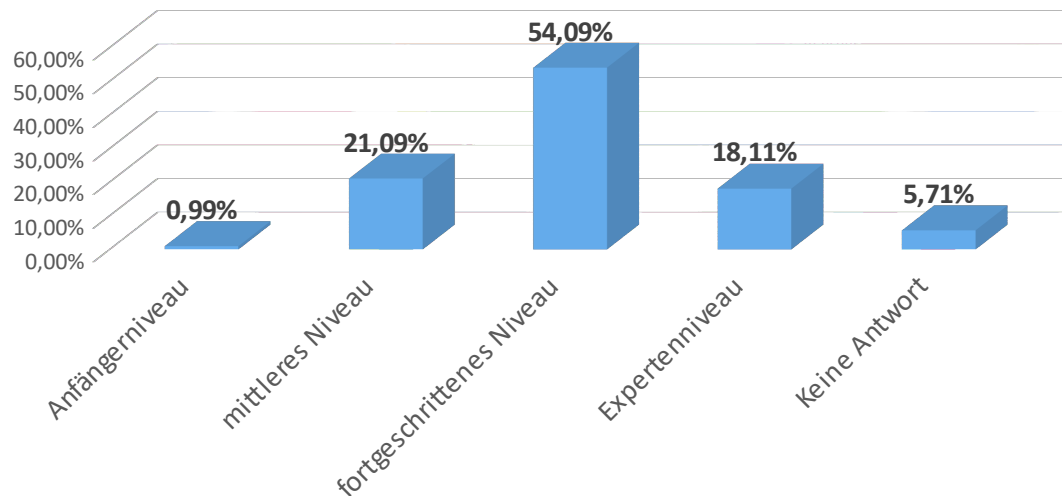


Treuchtlingen
Thermenstadt im
Naturpark Altmühltal

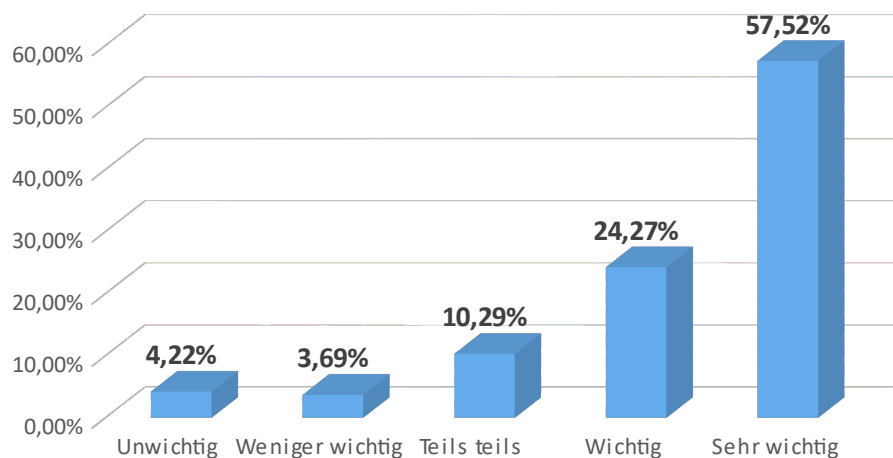
Sitzung zum 12.11.2020



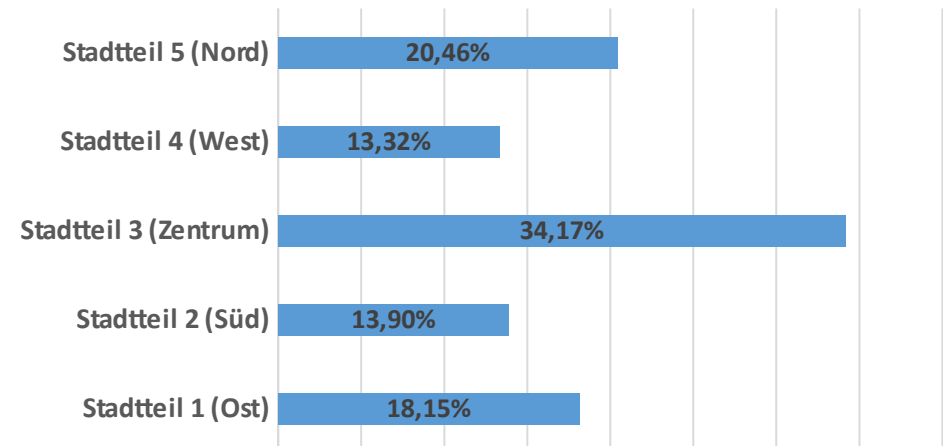
Kompetenzen Fahrradfahren



Trennung vom Autoverkehr



Ortsteile mit Verbesserungsbedarf



Radfahren in Treuchtlingen

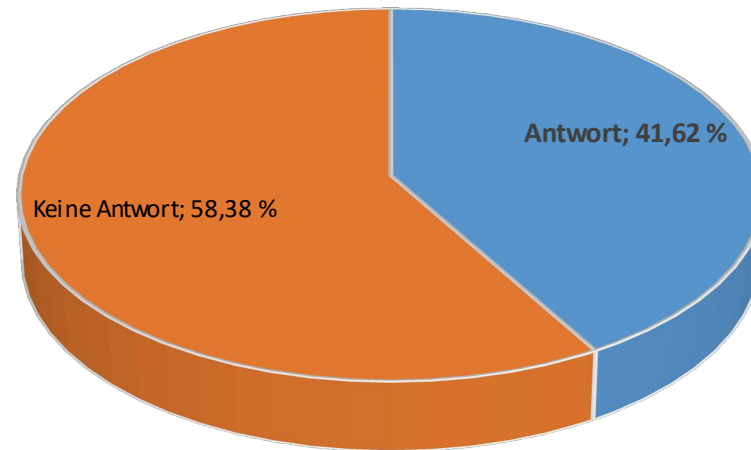
Sitzung zum 12.11.2020



Treuchtlingen
Thermenstadt im
Naturpark Altmühltal



Weitere Anmerkungen



Hochschule
für angewandtes
Management^{FH}

Radfahren in Treuchtlingen

Sitzung zum 12.11.2020



- Arbeiten seit 2017 an Verbesserung der Radl Infrastruktur (Bau Radwege Graben, Falbenthal...)
- Netzplanung insgesamt
- Umfrage dient zur Erkundung der Bedarfe der Radler in Treuchtlingen
- Weiteres Vorgehen:
 - In Zusammenarbeit mit Hochschule:
 - Umfrageschwerpunkte vertiefen,
 - Auswertung detailliert gewichten, vor allem die Textteile
- **WICHTIG:** Hierbei sollen gezielt Gespräche mit Radlern gesucht werden



DANKE an alle, die mit gemacht haben

